


Vi har en plan med Drivvejen

Vandreruten Drivvejen er betegnelsen for et net af historiske veje kombineret med nye stiforløb gennem Vest- og Sønderjylland. Drivvejen er en del af

 North Sea Trail - en vandresti, der går gennem landene som omkranser Nordsøen. Stien passerer Norge, Sverige, Danmark, Tyskland, Holland, England og Skotland og har en totallængde på ca. 5.000 km.

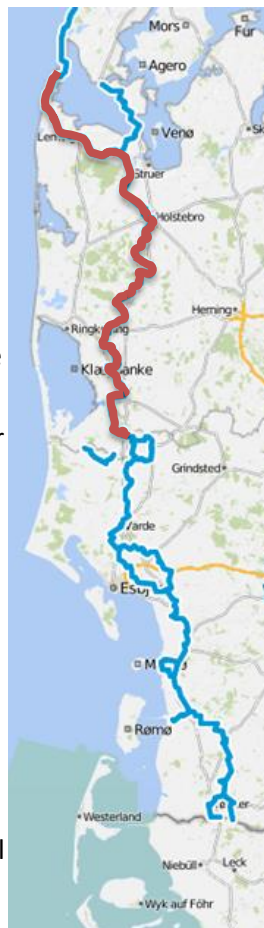
Drivvejene fra Limfjordens frodige græsgange til markederne i Slesvig-Holsten forløb gennem øde vestjyske hedelandskaber, indlandsklitter, moser og ådale.

Landskabet gennemgår hele tiden forandringer, og i dag er hederne fragmenter i et opdyrket og skovklædt landskab gennemskåret af trafikerede veje. Tidligere vadesteder er erstattet med broer.

En vandretur langs Drivvejen kan give os moderne mennesker indblik i de kulturer, der har været med til at forme landskabet. Gennem naturfredning forsøger man at sikre nogle af de historiske landskaber, velvidende at der kun få steder findes oprindeligt natur.

Drivvejen, den vi vil vandre i etaper, går fra Thyborøn og til grænsen. Den er næsten 300 km lang, fuld af spændende kulturhistoriske seværdigheder og flotte naturoplevelser.

Hele forløbet deles op i etaper med en længde af ca. 20 km. Vi startede ud i efteråret 2016 og har til nu vandret de første 6 etaper. I 2018 planlægger vi 2 etaper i foråret og 2 i efteråret.



Drivvejen - 8. etape

Skjern Station - Nærildvej ved A 11

Lørdag den 12. maj, kl. 9.10 fra Nærildvej ved A 11

Vi mødes ved Nærildvej 1 A og parkerer vores biler. Her venter en bus ved hovedvejen, og vi bliver kørt til Skjern Station, hvor vi begynder dagens vandring. Vi skal sydpå gennem Skjern og snart drejer vi mod vest og følger stien langs Skjern Enge. På vej over engene har vi rig mulighed for at opleve det mangfoldige fugleliv. Formiddagspause ved Lønborg borgbanke med en formidabel udsigt, forbi Lønborg Kirke, vi kigger ind hvis det er muligt, og går derfra sydover. Vi skal ud i det åbne land inden vi finder et spor, der fører os ind over Lønborg Hede. Ude på offentlig vej igen finder vi snart et sted for middagspause. Den sidste strækning inden vi når vore biler forløber på landevej.



Skjern Enge




Lønborg Kirke

Turen er på 20 km.

Turen er en madpakketur, så du skal selv medbringe mad og drikkevarer til dagen. Det er en god ide at have et siddeunderlag med, da vi er ude hele dagen.

For transport med bus betales 30 kr. ved start.

Tilmelding til Vagn Madsen, tlf. 30 11 78 15 eller turleder senest onsdag den 9. maj. Vagn koordiner og planlægger samkørsel fra Enghavens P-plads kl. 8.00. Der udleveres kort over mødested til chauffører.



✂ -----

Tilmelding til Drivvejen - 8. etape

Navnog

Tlf. Kan evt. køre til Skjern.....