


Vi har en plan med Drivvejen

Vandreruten Drivvejen er betegnelsen for et net af historiske veje kombineret med nye stiforløb gennem Vest- og Sønderjylland. Drivvejen er en del af

 North Sea Trail - en vandresti, der går gennem landene som omkranser Nordsøen. Stien passerer Norge, Sverige, Danmark, Tyskland, Holland, England og Skotland og har en totallængde på ca. 5.000 km.

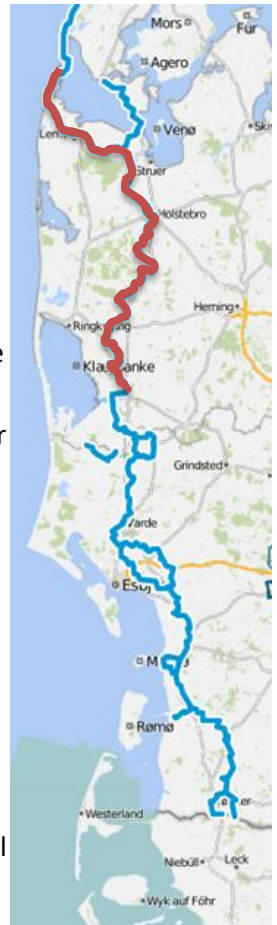
Drivvejene fra Limfjordens frodige græsgange til markederne i Slesvig-Holsten forløb gennem øde vestjyske hedelandskaber, indlandsklitter, moser og ådale.

Landskabet gennemgår hele tiden forandringer, og i dag er hederne fragmenter i et opdyrket og skovklædt landskab gennemskåret af trafikerede veje. Tidligere vadesteder er erstattet med broer.

En vandretur langs Drivvejen kan give os moderne mennesker indblik i de kulturer, der har været med til at forme landskabet. Gennem naturfredning forsøger man at sikre nogle af de historiske landskaber, velvidende at der kun få steder findes oprindeligt natur.

Drivvejen, den vi vil vandre i etaper, går fra Thyborøn og til grænsen. Den er næsten 300 km lang, fuld af spændende kulturhistoriske seværdigheder og flotte naturoplevelser.

Hele forløbet deles op i etaper med en længde af ca. 20 km. Vi startede ud i efteråret 2016 og har til nu vandret de første 6 etaper. I 2018 planlægger vi 2 etaper i foråret og 2 i efteråret.



Drivvejen - 7. etape

Højmark Kirke – Skjern Station

Lørdag den 14. april, kl. 9.00 fra Skjern Station

Vi mødes ved Skjern Station og parkerer vores biler. Her venter en bus, og vi bliver kørt til Højmark Kirke. Der startes ud lidt øst for kirken og snart går vi i kanten af Øster Lem Hede, gennem landbrugsland og videre over Dejbjerg Hede og ind i Dejbjerg Plantage. Vi kommer gennem området ved Bundsbæk Mølle og Dejbjerg Jernalder og fortsætter vestover igennem plantagen, krydser A 28 og går snart derefter mod syd. Drivvejen forløber i behørig afstand af landevejen, indtil vi når udkanten af Skjern og går det sidste stykke i bymæssig bebyggelse. Vi holder passende pauser undervejs.



Dejbjerg Hede




Bundsbæk Mølle

Turen er på 20 km.

Turen er en madpakketur, så du skal selv medbringe mad og drikkevarer til dagen. Det er en god ide at have et siddeunderlag med, da vi er ude hele dagen.

For transport med bus betales 30 kr. ved start.

Tilmelding til Vagn Madsen, tlf. 30 11 78 15 eller turleder senest onsdag den 11. april. Vagn koordiner og planlægger samkørsel fra Enghavens P-plads kl. 8.00.



✂ -----

Tilmelding til Drivvejen - 7. etape

Navnog

Tlf. Kan evt. køre til Skjern.....