


Vi har en plan med Drivvejen

Vandreruten Drivvejen er betegnelsen for et net af historiske veje kombineret med nye stiforløb gennem Vest- og Sønderjylland. Drivvejen er en del af

 North Sea Trail - en vandresti, der går gennem landene som omkranser Nordsøen. Stien passerer Norge, Sverige, Danmark, Tyskland, Holland, England og Skotland og har en totallængde på ca. 5.000 km.

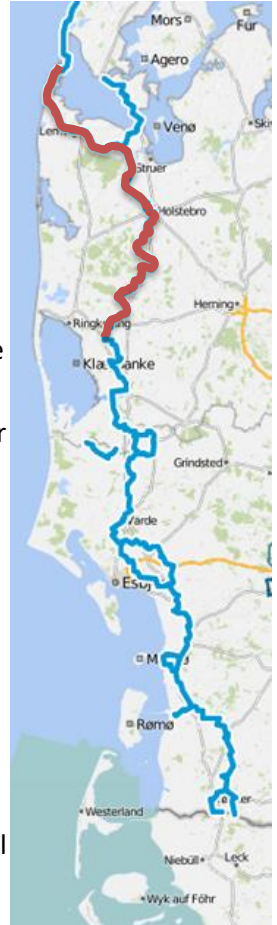
Drivvejene fra Limfjordens frodige græsgange til markederne i Slesvig-Holsten forløb gennem øde vestjyske hedelandskaber, indlandsklitter, moser og ådale.

Landskabet gennemgår hele tiden forandringer, og i dag er hederne fragmenter i et opdyrket og skovklædt landskab gennemskåret af trafikerede veje. Tidligere vadesteder er erstattet med broer.

En vandretur langs Drivvejen kan give os moderne mennesker indblik i de kulturer, der har været med til at forme landskabet. Gennem naturfredning forsøger man at sikre nogle af de historiske landskaber, velvidende at der kun få steder findes oprindelig natur.

Drivvejen, den vi vil vandre i etaper, går fra Thyborøn og til grænsen. Den er over 200 km lang og fuld af spændende kulturhistoriske seværdigheder og flotte naturoplevelser.

Vi planlægger at dele forløbet op i godt 10 etaper med en længde af ca. 20 km. Vi har gået de første 4 etaper i efteråret 2016 og i foråret 2017. I efteråret 2017 planlægges yderligere 2 etaper.



Drivvejen - 6. etape

Nørre Omme Kirke - Højmark Kirke

Lørdag den 28. oktober, kl. 9.00 fra Højmark Kirke

Vi mødes ved Højmark Kirke som ligger i udkanten af Højmark. Kør ad Skjernvej til Finderup, ca. 36 km og drej her mod Højmark, 7 km. Her venter en bus og vi bliver kørt til Nørre Omme Kirke, hvor vi starter dagens vandring. Vi fortsætter i sporet på den gamle Ørnhøj bane, og holder formiddagspause omkring Muldbjerg. Hover Å krydses og snart går vi igennem Spjald og vi spiser frokost ved Brejning kirke. En mindre asfalteret vej fører os sydover mod Ølstrup Bæk, vi krydser hovedlandevejen og vi går ind i Mourier Petersens Plantage. Ude af plantagen er Højmark snart i sigte og vi finder vores biler ved Højmark Kirke.



Gravhøj ved Muldbjerg




Højmark Kirke

Turen er på 21 km.

Turen er en madpakketur, så du skal selv medbringe mad og drikkevarer til dagen. Det er en god ide at have et siddeunderlag med. Vi har denne gang ikke mulighed for at komme ind og sidde, og der heller ikke er toiletfaciliteter.

For transport med bus betales 30 kr. ved start.

Tilmelding til Vagn Madsen, tlf. 30 11 78 15 eller turlleder senest onsdag den 25. oktober. Vagn koordiner og planlægger samkørsel fra Enghavens P-plads kl. 8.10.



✂ -----

Tilmelding til Drivvejen - 6. etape

Navnog

Tlf.