


Vi har en plan med Drivvejen

Vandreruten Drivvejen er betegnelsen for et net af historiske veje kombineret med nye stiforløb gennem Vest- og Sønderjylland. Drivvejen er en del af

 North Sea Trail - en vandresti, der går gennem landene som omkranser Nordsøen. Stien passerer Norge, Sverige, Danmark, Tyskland, Holland, England og Skotland og har en totallængde på ca. 5.000 km.

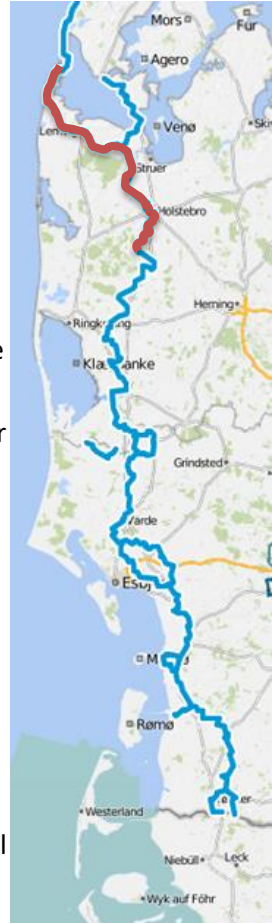
Drivvejene fra Limfjordens frodige græsgange til markederne i Slesvig-Holsten forløb gennem øde vestjyske hedelandskaber, indlandsklitter, moser og ådale.

Landskabet gennemgår hele tiden forandringer, og i dag er hederne fragmenter i et opdyrket og skovklædt landskab gennemskåret af trafikerede veje. Tidligere vadesteder er erstattet med broer.

En vandretur langs Drivvejen kan give os moderne mennesker indblik i de kulturer, der har været med til at forme landskabet. Gennem naturfredning forsøger man at sikre nogle af de historiske landskaber, velvidende at der kun få steder findes oprindelig natur.

Drivvejen, den vi vil vandre i etaper, går fra Thyborøn og til grænsen. Den er over 200 km lang og fuld af spændende kulturhistoriske seværdigheder og flotte naturoplevelser.

Vi planlægger at dele forløbet op i godt 10 etaper med en længde af ca. 20 km. Vi har gået de første 2 etaper i efteråret 2016 og de næste to i foråret 2017 er planlagt. I efteråret 2017 planlægger vi yderligere 2 etaper.



Drivvejen - 4. etape

Holstebro – Vind Kirke

Lørdag den 29. april, kl. 9.00 fra Birkelundskolens p-plads

Vi mødes på Birkelundskolens p-plads hvorfra vi starter dagens vandring. Vi går ad kendte stier og langs Storå igennem Holstebro og holder formiddagspausen i udkanten af byen. Vi fortsætter af småveje gennem agerlandet til vi når Nr. Felding, hvor vi holder vores middagsrast. Vi fortsætter sydover og krydser snart Grydeå, der er et gammelt vadested, inden vi når ind i Ølgryde Plantage. Vi vandrer nogle kilometer i skoven inden vi igen kommer til åbent land og derfra er der blot nogle få kilometer til Vind Kirke som er dagens endemål. Fra kirken bliver alle kørt tilbage til Birkelundskolens P-plads.



Langs Storå




Vind kirke

Turen er på 21 km.

Turen er en madpakketur, så du skal selv medbringe mad og drikkevarer til dagen. Det er en god ide at have et siddeunderlag med. Vi ankommer til Vind Kirke ca. midt på eftermiddagen.

For transport betales 30 kr. ved start.

Tilmelding til Vagn Madsen, tlf. 30 11 78 15 eller turlleder senest onsdag den 26 april.



✂ -----

Tilmelding til Drivvejen - 4. etape

Navnog

Tlf.